


Garmin Mapsource

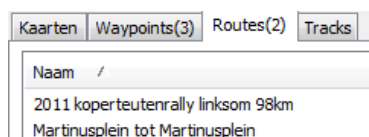
Het start/eindpunt van een bestaande route veranderen.

<http://www.youtube.com/watch?v=CgT8AuU7AQ&>

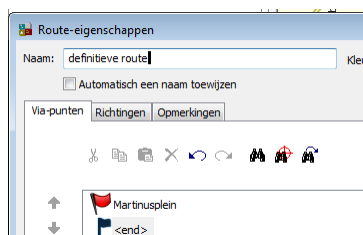
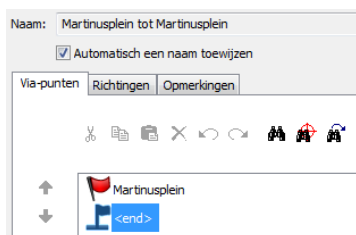
1. Open de route in Mapsource die je wilt veranderen en **herbereken** deze.
2. Maak een nieuw Waypoint, de nieuwe startplaats, bv. Martinusplein.
3. Met **Selectieknop**  een punt op de route selecteren en met het Waypoint (Martinusplein) verbinden.
4. Eventueel route rond de verandering aanpassen.

Oud Startpunt verwijderen en nieuw startpunt maken.

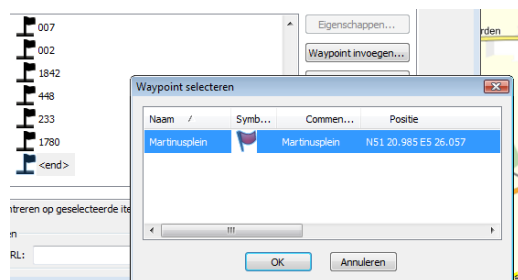
5. Nieuwe route maken door met **Routeknop**  het Waypoint (Martinusplein) te selecteren.



Dubbel klik op de nieuwe route naam (**Martinusplein tot Martinusplein**) en het Via-scherm opent zich. Verander de naam Martinusplein tot Martinusplein in bv. **definitieve route**



6. Dubbel klik op de oorspronkelijke route (**2011 koperteutenrally linksom 98km**) en zoek het Waypoint (Martinusplein)
 - a. Selecteer alle route-punten **onder het Waypoint Martinusplein** en kopieer deze (^C), druk Ok.
 - b. Dubbel klik op **definitieve route** en plak het gekopieerde **onder WP Martinusplein**. Druk op Ok.
 - c. Mapsource berekent nieuwe route van WP naar oude start.
7. Dubbel klik op de oorspronkelijke route (**2011 koperteutenrally linksom 98km**)
 - a. Scrol naar het oude Startpunt en selecteer van hier tot het nieuwe WP (Martinusplein) alle route-punten.
 - b. Kopieer het geselecteerde (^C) druk op Ok
8. Ga in de nieuwe route (**definitieve route**) naar het <end> punt en plak hier het geselecteerde (^V) Druk op Ok. Berekening volgt.
9. Controleer de route op verschillen vooral bij beginpunt en oude startpunt.
 - a. Dubbel klik op de nieuwe route en ga naar <end> en controleer of Waypoint (Martinusplein) in de route is opgenomen, zo niet voer dit WP in.



- b. Druk op Ok en Mapsource berekent de route.

10. Controleer of bij het oude startpunt de route nog iets aangepast moet worden.
11. Geef de route een definitieve naam: **Baarschot-Postel 98km V9** en sla deze op in de Map Avondritten.